

Rajalansaari

Vetolossi - Luontopolku - Savusauna

Seikkailu, jonka muistat!



VISIT ✕ PÄLKÄNE



Tervetuloa saareen!

Rajalansaari sijaitsee Pälkäneellä Luopioisten kirkonkylässä. Se on Pälkäneen kunnan omistama, luonnonkaunis saari Kukkiajärvellä. Saarella vierailuille on varattu pysäköintialue osoitteessa Vähäsalmentie 6, jonne on matkaa 1,5 km Luopioisten keskustasta.

Rajalansaaren luontopolulle on opastus pysäköintialueen infotaululla. Luontopolun ensiaskeleet kuljetaan taianomaisessa saniaislehdossa. Polku seuraa puron vartta Kukkiän rantaan vetolossille, jonne on matkaa 200 m. Saareen kuljetaan omatoimisesti vetolossia käyttäen.

Rajalansaareen voi saapua myös veneellä. Soutumatkaa saareen on noin kilometri Luopioisten uimarannalta. Veneilijälle sopivin rantautumispaikka on saaren savusauna-alueen venelaituri, jossa on myös poijupaikkoja.

Melajat pääsevät nauttimaan saaren monipuolisuudesta esimerkiksi kiertämällä saarta sen rannan muotoja seuraillen. Rantautua voi savusauna-alueen rantahiekalle, Ormiolahden rantaan tai saaren eteläkärjessä sijaitsevan laavun melontalaiturille.

Saniaislehtoa polun varrella ja tervakukkien loistoa kalliokumpareella.



Vetolossi

Kun saavut pysäköintialueelta luontopolkua pitkin rantaan, löydät sieltä vetolossin. Ennen vesiretkeä voit kavuta viereiselle kalliokumpareelle ihaillemaan Vähäsalmen maisemaa.

Luontoseikkailu Rajalansaareen alkaa vetolossilla. Vajjerista vetämällä voit kuljettaa itsesi ja ystäväsi saareen. Lossimatka Vähäsalmen poikki ei ole pitkä, mutta sitäkin hauskempi! Vetolossi on muutakin kuin kulkuväline - se on iso osa retkikokemusta.

Vetolossi on turvallinen ja helppokäyttöinen. Siihen mahtuu yhtä aikaa neljä henkilöä, ja liikkuminen tapahtuu vajjerista vetämällä. Yksi vetää, muut istuvat penkillä. Jos lossi sattuu olemaan vastarannalla, niin sen voi vetää köydestä omalle puolelle.

Rajalansaaren vetolossi on ilmainen ja omatoiminen, ja sitä käytetään omalla vastuulla. Lossia käytettäessä on tärkeää huomioida mahdolliset ohikulkevat veneet. Jos vene on lähestymässä, anna sen mennä ohi ennen kuin lähdet liikkeelle.



Opastettu luontopolku

Noin 2,5 km pitkä opastettu luontopolku kiertää koko saaren ja kierrokseen kannattaa varata aikaa yli kaksi tuntia. Reittiä voi lyhentää noin 1,7 km pituiseksi käyttämällä oikopolkua saaren keskivaiheilla.

Rajalansaaren luontopolku on erityisen jännittävä, koska se kulkee monin paikoin mäyrien tallaamia reittejä pitkin. Mäyrät käyttävät samoja reittejä ja luolia jopa vuosikymmeniä, mikä näkyy Rajalansaarella selvänä polkuverkostona. Mäyrästä onkin tullut saaren nimikkoeläin, jolle saaren lehmuslehdot ja lohkariekot tarjoavat luontaisen elinympäristön.

Luontopolun opastetauluissa seikkailevat piirroshahmot nimeltään Maisa ja Mauri Mäyrä. Nämä saaren asukit toimivat oppainasi luontopolulla. He seikkailevat ja opastavat polun kohdetauluissa, joiden kuvituksen on tehnyt Emilia Aarnio. Innokkaat oppaamme johdattavat kulkijan menneisiin aikoihin, ja esittelevät saaren luontoa, kasvillisuutta, eläimiä ja maisemia.



Pysy polulla!

Rajalansaaressa on kaksi luonnonsuojelualuetta, jotka ovat metsälehmusvaltaisia jalopuumetsikköjä. Pensaston valtalajeja ovat pihlaja, kuusama ja taikinamarja. Lahoavia maapuita ja kääpäisiä pystypökkelöitä esiintyy runsaasti. Siirtolohkareiden runsaus on saarelle tyypillistä.

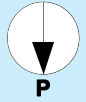
Luontopolku kiertää saaren molemmat luonnonsuojelualueet saaren rantoja seuraten. Kulkijaa suositellaan pysymään merkityllä polulla ja välttämään liikkumista saaren sisäosissa. Lemmikkieläimet tulee pitää saaressa aina kytkettyinä. Luontopolulla liikutaan vain jalan. Maastopyöräily ei ole sallittua.

Rajalansaaren luontopolku kulkee vaihtelevassa maastossa, kuitenkin kovapohjaisella alustalla. Sitä kierretään vastapäivään. Välillä noustaan mäen päälle ja laskeudutaan alas kohti rantaa, välillä puikkelehditaan kivikossa ja kivutaan kalliojyrkänteelle. Alueella ei saa kaataa tai vaurioittaa puustoa, raivata pensaita tai kaivaa maata.

Polkua kuljetaan jokaisenoikeudella ja omalla vastuulla. Tulenteko on sallittu vain merkityillä nuotiopaikoilla savusauna-alueella ja saaren etelärannan laavulla. Muistathan myös retkietiketin: vie roskat lähtiessäsi mukana.

Ota kännykällä kuva luontopolun kartasta, voit tarvita sitä!





Kukkia



Savusauna

"Taivaallista", sanoi kirkkoherra Rajalansaaren savusaunalla, jossa keskiviikkoillat ovat kuin Luopioinen pienoiskoossa: koskaan et voi tietää, kenen kanssa päädyt juttusille ja mihin keskustelu saattaa johtaa. Olo on autuas ja rento, laine liplattaa ja auringonlasku hehkuu järven yllä.

Rajalansaaren savusauna yllättää. Se on pieni, kotoisa, yksinkertainen ja tunnelmallinen sauna, joka on seissyt paikallaan jo yli 60 vuotta.

Savusauna vuokrataan myös yksityiseen käyttöön joko lämmitettynä tai niin, että vuokraaja lämmittää sen itse. Lämmittämistä varten saunalla on selkeät ja yksityiskohtaiset ohjeet lämmittäjälle.

Kesän yleisösaunailat keskiviikkoisin Rajalansaareissa ovat jo legenda. Saaren viralliset saunatontut aloittavat lämmityksen puolilta päivin. Tulet loimuavat kiukaan alla noin neljä tuntia ja sen jälkeen sauna seestyy kaksi tuntia. Nokilöylyjen ja lauteiden pyyhkimisen jälkeen sauna on valmis vastaanottamaan illan saunojat.

Peseytymispaikka kuumavesipatoineen on saunan vieressä. Löyly- ja peseytymisvesi haetaan ämpärillä järvestä.



Saari täynnä elämyksiä

Luontopolulla kulkeminen avaa näkö- ja kuuloaistimme ja mielikuvituksemme. Polun varrella istahdetaan penkille, katsotaan maisemaa, joka muuntuu päivän ja vuoden kierron mukaan. Nuotiolla aika kuluu makkaraa paistaen perheen, ystävien ja muiden tulen äärelle tulleiden kanssa.

Saaren eteläkärjestä, luontopolun varrelta, löydät laavun, nuotiopaikan ja melontalaiturin. Savusaunan vieressä on keittokatos, jonka varusteluun kuuluvat hella, grilli ja pieni takka. Katoksen vieressä on myös avoin nuotiopaikka.

Savusauna-alueen takana sijaitsee vuokrattava mökki, jossa on kerrossängyt noin kymmenelle yöpyjälle, takka sekä nestekaasulla toimiva hella ja jääkaappi. Läheltä löytyvät myös telttailuun soveltuva leirikenttä sekä kuivakäymälä.

Veteen pääset pulahtamaan saunarannalta tai uimalaiturilta. Rannalla on myös kalojen narraamiseen soveltuva venelaituri. Kalaonnea voi kokeilla myös saaren etelärannan laavun melontalaiturilta.



Aallotar

Luopioisten entisenä nimenä on pidetty *Vesikansaa*. Nimitys juontaa juurensa siitä, että menneinä aikoina Kukkian kylistä piti soutaa, usein pitkillä kirkkoveneillä, Luopioisten kirkolle. Perinne elää edelleen Kukkialla.

Rajalansaaren vetolossin lähellä kohtaat upouuden venevajan. Se kätkee sisäänsä *Aallottaren*, "Kukkian vedenneidon", joka on perinteinen, pitkä 9-airoparinen kirkkovene. Sen peruskorjaus tuli valmiiksi vuonna 2025.

Runoilija Eino Leino seurueineen viihtyi aikanaan Kukkialla. Venematkoilla seurue kohtasi Hevossalmen kallioiden kauniin kaiun, jonka kerrotaan innoittaneen heidät laulamaan. Kaikukalliot ovat luontopolun varrella ja niiltä avautuva kaunis maisema saattaa kirvoittaa laulun jos toisenkin!

Kukkian kirkkovenelaivastoon kuuluvat myös Puutikkalan kylän *Ahti2*, joka on Kukkian suurin kirkkovene, sekä pienempi *Kukkian Kulkuri*.

Aallotarta (18 - 30 soutajaa) ja Kukkian Kulkuria (14 soutajaa) voi vuokrata omiin tilaisuuksiin.



Saaren synty

Kauan sitten, jääkauden sulamisvaiheessa, nykyinen Kukkia oli osa Yoldia-merta. Mannerjään reunan perääntyessä meriyhteys sulkeutui nykyiselle Atlantille. Jääkauden synnyttämät maastonmuodot tulivat näkyviin ja Kukkia alkoi syntyä - samalla myös Rajalansaari ilmestyi horisonttiin.


Vähitellen kasvusto valtasi kivikkoisen ja karun saaren, ja sen mukana tulivat eläimet, joiden mukana saaren nimikkoeläin mäyrä.

Ihminen kaskiviljelyksineen on jättänyt jälkensä Rajalansaareen. Myöhemmin saaren salmia kulkivat kirkkoveeneet, jotka sujahtelivat esiin saaren takaa.

Kukkian ja Rajalansaaren luontoarvot on huomattu. Kukkia on osa Euroopan Natura -suojeluverkostoa. Saari on saanut kaksi luonnonsuojelualuetta.

Kukkia, saaristosokkelo ja jääkauden timantti, on valtakunnallisesti arvokas vesiluontokohde ja vesikasvistoltaan edustavimpia järviä Pohjois-Euroopassa.

Nyt Rajalansaari on katettu sinua varten, luonnossa kulkija!



Rajalansaari

Vähäsalmentie 6
36760 Luopioinen

visitpalkane.fi

kukkialle.fi/rajalansaari

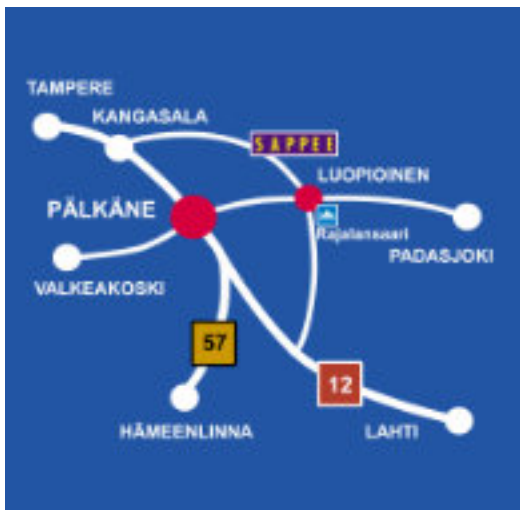
Pälkäneen kuntainfo Luopioinen

Museotie 1

36760 Luopioinen

p. 050 431 6605

kulttuurimikkola.fi/kuntainfo



Rajalansaari on myös talvikohde.
Tulipaikat, saaren ympärillä
kulkevat ladut ja potkukelkkävälät
vetävät ulkoilijoita puoleensa.

Rajalansaari, yhteistyössä:

PÄLKÄNE

OLUJIN ATLEETTI
40 Vuodesta 1980

**MIKKOLAN
NAVETTA**

Pirkan Helmi



Euroopan unionin
osarahjoittama