










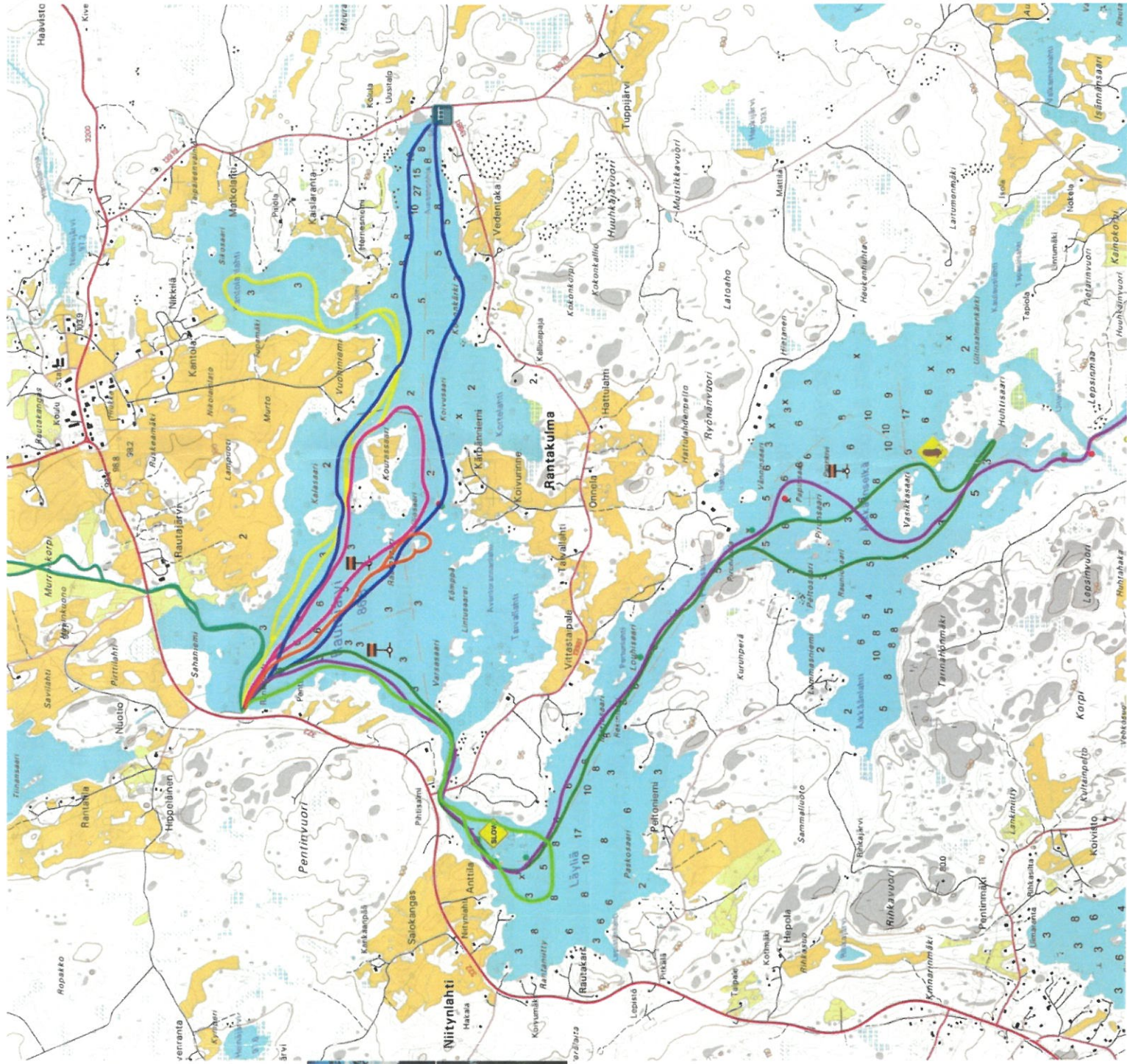
Melomaan

Rautajärven laiturilta, kätevästi kantatie 332:n varrelta osoitteesta Luopioistentie 837 Vuokraa kajakkikaksikot laiturin läheisyydestä numerosta 0403615998 vain 20€ /kpl/päivä tai 30€ yön yli reissuun



REITTEHDOTUKSET

-  Kalliosaaren ja takaisin 2,4 km
-  Kourasaaren kierros 3,6 km
-  Inkinjoen rämesekailu eli suon saarien kierto 3,8 km
-  Pirunpenkkiin edestakas 10,3 km
-  Kantolan kierros 6,3 km
-  Uimaan Auraanpohjaan ja takaisin 6,6 km
-  Pihtisalmessa ja Läyliällä käynti 4,4km
-  Isolle Kukkialle yhteen suuntaan 8,1 km



KALLIOSAARI

Kalliosaari on Rautajärven perinteinen retkikohde. Saarella on tulipaikka ja perinteisesti siellä on käyty uimassa ja telttaittu.


Omat puut mukaan jos tulia teet.

Rannassa on poiju isommille veneille.



VENERANTA

Rautajärvenlahden levähdys-alueella eli venerannassa on veneenlaskumahdollisuus, pöytäryhmä ja infotauluseudulla matkaillevalle. Tänne voi jättää auton, kun lähtee melomaan. Rannasta saa kajakin vuokralle kesällä 2021 kahdellakymppillä päivänumerosta 040 3615998.



INKINJOKI

Retki Inkinjokea ylös on tarjooa kokeneelle melojalle haastetta. Reitti soveltuu melottavaksi korkean veden aikaan yksiköllä. Inkinjoen rämeikössä tehdään uoman ennallistamistöitä ja rakennetaan kosteikko 8-9/2021. Melomaan pääsee jatkossa kosteikkoaltaan läpi. Kesällä takaisin kannattaa kääntyä viimeistään ensimmäisessä joen haarassa.

PIRUNPENKKI

Pirunpenkkiin on varustettu kunnan nuotipaikka vapaaehtoistyönä, ja onpa tämä Huhtisaaren kaunis männikkö kätevä riippumattojen ripustuspaikka. Vieressä saarella on suojeltu Kukkialehto.



Kalliolta pääsee laskeutumaan uimaan. Pirunpenkissä on poiju isommille veneille.

Muista tuoda omat puut.

ISOLLE KUKKIALLE

Isolla Kukkialla retkikohteeksi voi ottaa Harjunsalmen 10,5km, Iso Siikasaren lainamökin 14,8km (yöpymisten ja saunomisten tiedustelut 040 0513664) tai Luopioisten venerannan 17,4km.

AURANPOHJA

Auraanpohjan perukassa rakka-kivikosta pilkottaa on kylän ylläpitämän uimarannan laiturijäpuucee. Rantautuminen on haasteellista, mutta lahden karu maisema nätti.



KANTOIA

Retki Kantolanlahdelle tarjoaa näkymän jo vuosisatoja lahden maisemaa hal- linneelle Kantolan kartanon pääraken- nukselle päin, joka pilkottaa puiston takaa keltaisena menneiden aikojen mahti- pontisen kartanoelämän muistona. Mat- kalla kuljetaan kapean Herrinsalmen läpi.

PIHTISALMI

Retki Pihthisalmen läpi johtaa erikoisen, siirrettävän armeijalta lainassa olevan metallisen sillan ali. Läyliänselkä salmen takana on kuulu kajakoistaan eli lokeista.

KOURASAARI

Kourasaaren huvilasaaren kierroksella näkee mökkien tyylin vaihdokset 40-luvulta eteenpäin. Vanhin mökki on muutettu kanalasta huvilaksi, toinen on siirretty saaren hirsi kerrallaan ja kolmas tunnetaan kylillä kanamaisterin mökkinä.

